



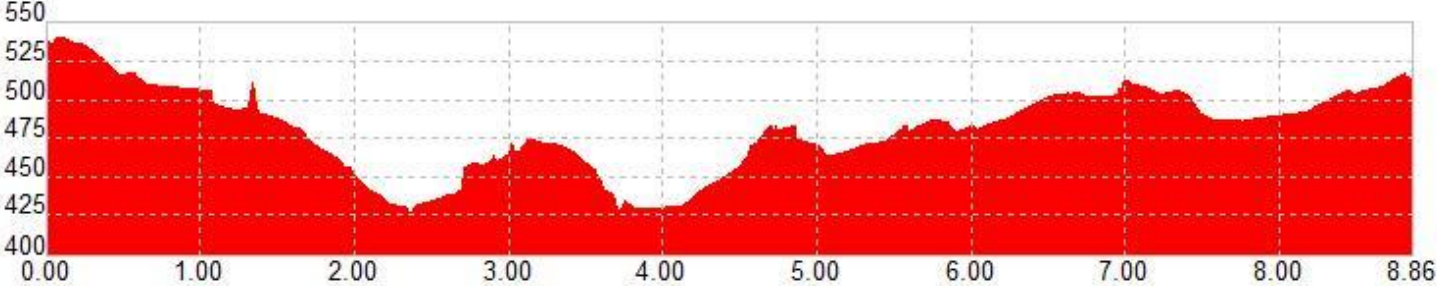


MATRÍCULA	NOMBRE DEL SENDERO		LONGITUD (km)
SL-BA 196	"Senda Cañada de Las Urracas"		9,75
DATOS			PROVINCIA Badajoz MUNICIPIO/S Tamurejo, Siruela COMARCA La Siberia ACCESO A través de la N-435 LOCALIZACIÓN GEOGRÁFICA La Siberia RECORRIDO Tamurejo - Cañada de la Urraca - Siruela CARTOGRAFÍA MTN 1.25000 Hoja 781-I Siruela
Comienzo recorrido propuesto		Tamurejo	
Final recorrido propuesto		Siruela	
Tipo de recorrido		Lineal de ida	
Tiempo (MIDE)		2:30 horas	
Tipo de firme		Camino	
Cotas (m)	Máxima	544	
	Mínima	426	
Desnivel acumulado (m) en sentido propuesto	Total	550	
	Subida	230	
	Bajada	220	
Agua potable		Abastecerse en población	
Refugios		No	
Época recomendada		Todas, excepto verano	
Publicación		PDPT Los Lagos	
Entidad Promotora		Diputación de Badajoz	
Fecha de Homologación		2010.07.20	
Fecha de última revisión		2010.02.07	
TRACKS Y WAYPOINTS DISPONIBLES		SI	
M.I.D.E			OBSERVACIONES
 Medio.	 Itinerario.	 Desplazamiento.	 Esfuerzo.
1	1	1	2
PERFIL			
			

La senda atraviesa un maravilloso entorno adhesado, que guarda un estado de conservación destacable, mostrando gran interés especialmente los tramos que atraviesan los diversos arroyos que encontraremos.

DESCRIPCIÓN Y RECORRIDO FOTOGRÁFICO



Con esta ruta nos adentramos en el ecosistema de dehesa al mismo tiempo que recordamos la tradición de esta comarca transitando por una vía pecuaria como es la Cañada de la Urraca hasta llegar a Siruela.

La senda parte de Tamurejo para tomar la Cañada de la Urraca, que no abandonaremos hasta llegar a la localidad de Siruela. Tras los 2,5 primeros kilómetros llegamos al Arroyo Tamujoso, tributario de Río Siruela, que cruzamos por su badén dejando a nuestra derecha el valle del Río Siruela.

Posteriormente zamos los arroyos de Almagro y Salanillos, tributarios igualmente del Siruela, adentrándonos en una dehesa muy bien conservada con explotaciones ganaderas de ovino y vacuno en régimen extensivo y sin ningún impacto ambiental destacado.

Estas explotaciones ganaderas nos permiten disfrutar de un ecosistema humanizado pero muy bien conservado gracias al uso sostenible de los recursos como es el caso de las dehesas extremeñas